

BASC PROJET PHARE 4 PERCEPTION ET RECONNAISSANCE DES ESPACES OUVERTS : UNE APPROCHE GEOGRAPHIQUE

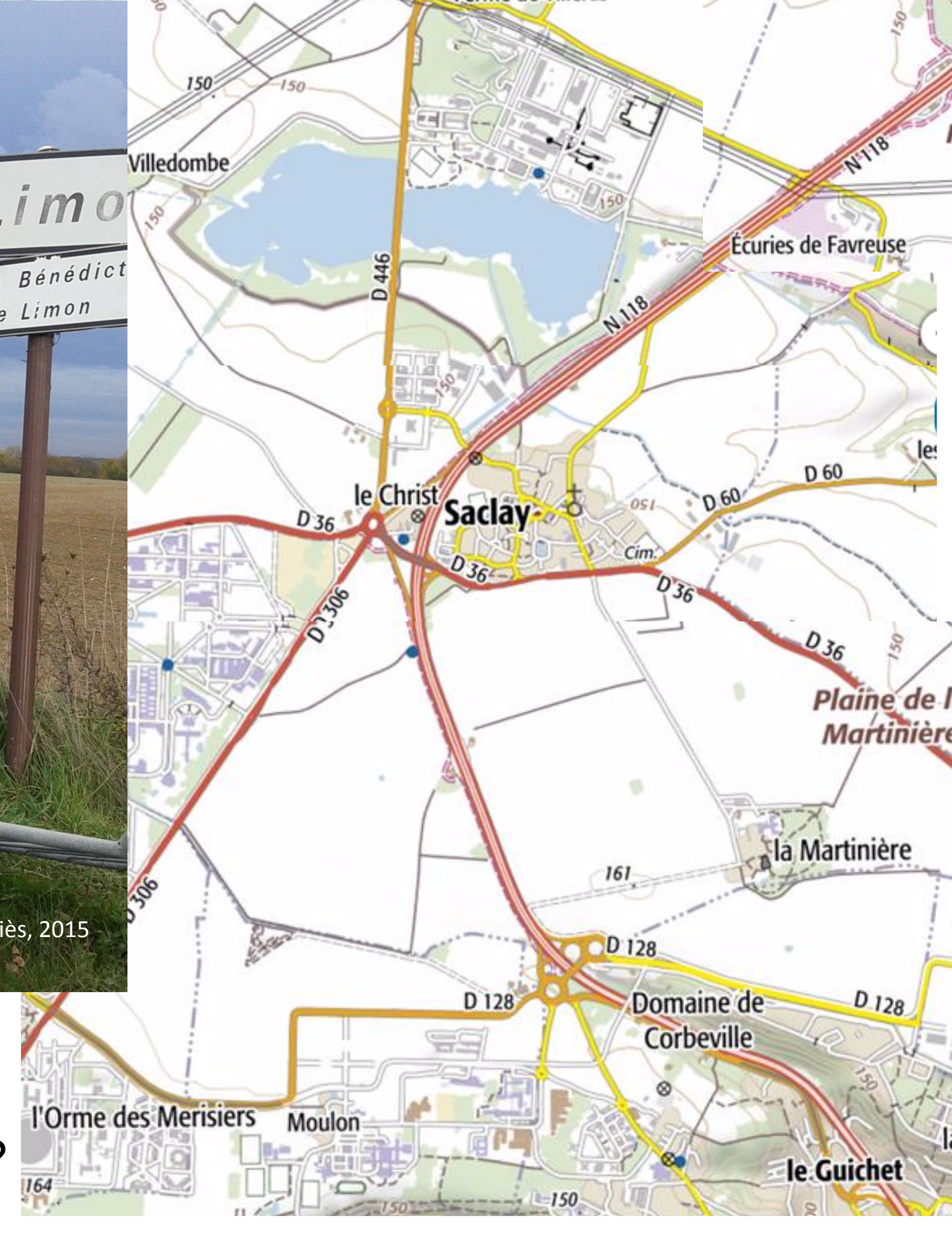
CÉCILE FALIES, GÉOGRAPHE

Chercheur associée UMR 1048 SAD-APT, INRA/AgroParisTech

* Contact: cecilefalies@gmail.com

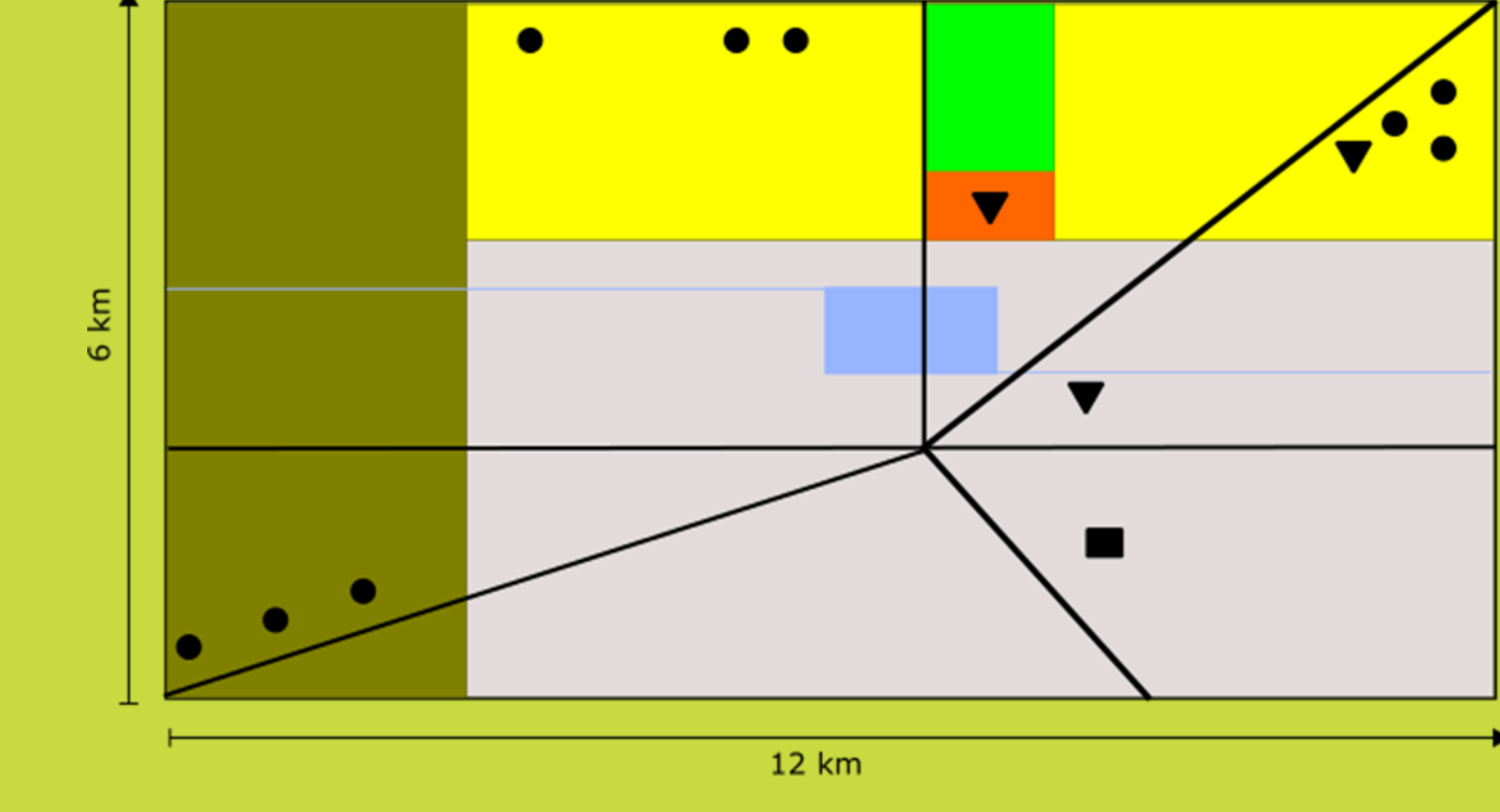
Décrire

Grandes tendances sociétales: : urbanisation, dégradation des écosystèmes, Artificialisation des terres agricoles
Grandes questions: : Comment rendre les villes plus durables ? Comment intégrer les espaces ouverts au système urbain?



Les espaces ouverts du plateau de Saclay

- Espace de taille variée, encore peu bâti, naturel ou agricole, porteur de valeurs et de fonctions pour la région métropolitaine à la périphérie ou dans les interstices de laquelle il se situe.
- Services écosystémiques rendus aux communautés humaines
- Valeur sociale, environnementale et foncière dans un contexte de métropolisation



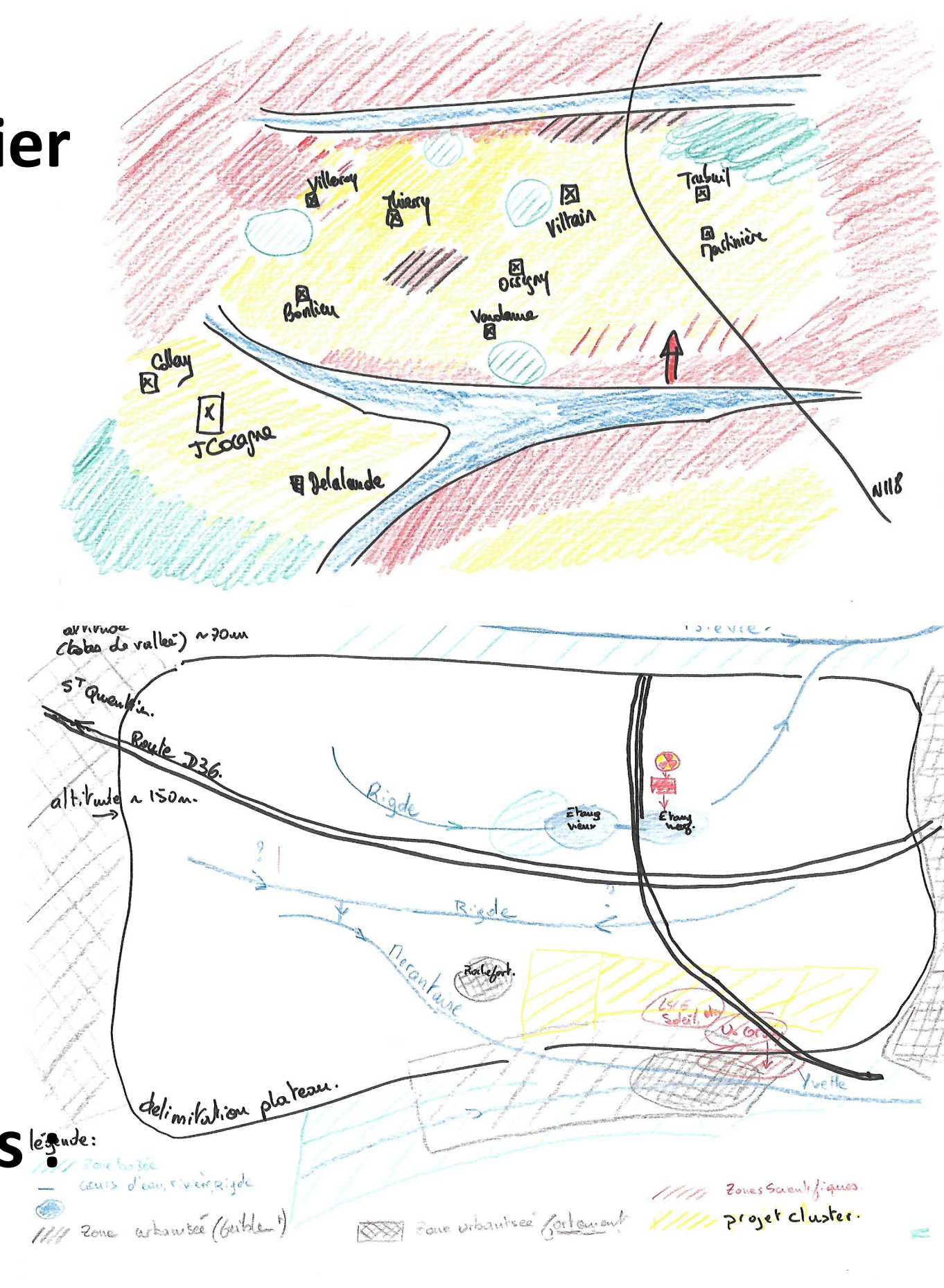
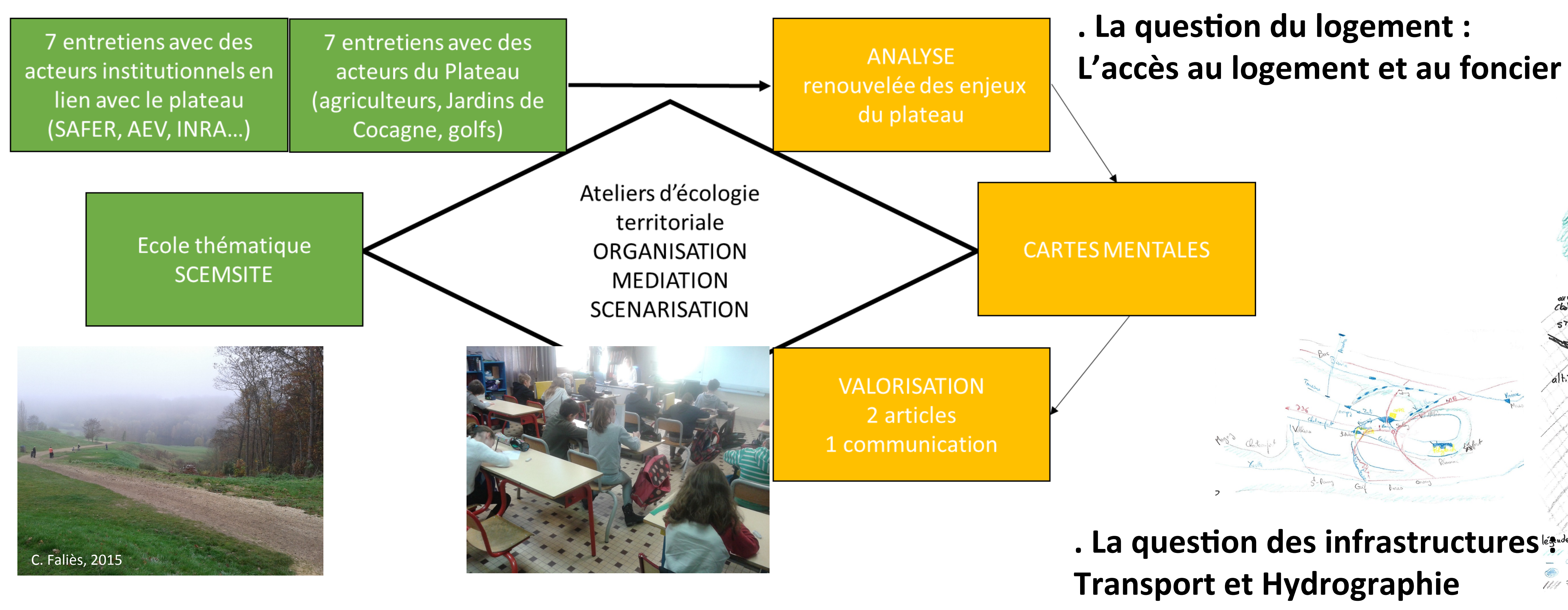
Un contexte conflictuel

Comment quantifier/qualifier les services des EO?

Dans un territoire périurbain, quels espaces pour quels services des EO?

Dans quelle mesure, l'approche géographique du Plateau de Saclay par ses signaux faibles et ses représentations permet-elle de renouveler la compréhension des enjeux de ce territoire très approprié et étudié ?

Analyser



DISSEMINATION ET VALORISATION AUTOUR DE LA NOTION DE TRAJECTOIRE

- 1.« Deux trajectoires de projet : la Silicon Valley et le Plateau de Saclay », ENS Cachan, lundi 27 Mars 2017
- 2.« L'agriculture métropolitaine à Santiago du Chili : une agriculture urbaine qui prend la clé des champs », Participation à l'unité d'enseignement Villes vivrières EDTS 51 Du 30 janvier au 03 février 2017, Musée de l'Homme : 30 janvier 2017
- 3.« Les pieds au sud, la tête au nord : théorie et pratique d'une géographie indifférenciée », Participation au séminaire « Les Grands débats de la géographie », ENS, 1er décembre 2016
- 4.« Le plateau de Saclay : territoire et trajectoire de projets », AgroParisTech, 23 novembre 2016
5. Article thématique pour la revue *Cybergéo*

Références

Falies, C., (2013), Espaces ouverts et métropolisation entre Santiago du Chili et Valparaiso. Produire, vivre et aménager les territoires, Université Paris 1 Panthéon-Sorbonne, 2013
IAU îdF (2009). Réaliser une analyse fonctionnelle des espaces ouverts. Méthodologie pour prendre en compte le fonctionnement des espaces agricoles, forestiers et naturels dans l'aménagement du territoire. Institut d'Aménagement et d'Urbanisme de la Région Île-de-France, octobre 2009.